




Razítko oprávněné osoby:

Datum:

Revize:	Datum:	Popis:	Kontroloval:
P01	5/2021	Dokumentace k připomínkám	Ing. Miroslav Švorčík

Stavebník/Investor:	Správa železnic, státní organizace	
Adresa:	Dlažďená 1003/7, 110 00 Praha 1	
Zástupce investora:	Stavební správa západ	
Adresa:	Sokolovská 1955/278, 190 00 Praha 9	

Zhotovitel stavby:	Signal Projekt s.r.o.	
Adresa:	Vřídenská 55, 639 00 Brno	
Kontakt:	T: +420 543 233 962 E: <a href="mailto:projekce@signalprojekt.cz">projekce@signalprojekt.cz</a>	

Zhotovitel objektu:	GEOMETRA _ zeměměřická kancelář s.r.o.	
Adresa:	Masarykovo náměstí 63/43, 697 01 Kyjov	 <b>GEOMETRA</b>
Kontakt:	T: +420 518 611 666 E: <a href="mailto:geometra@geometrakyjov.cz">geometra@geometrakyjov.cz</a>	

Hlavní projektant (HIP):	Specialista:	Odpovědný projektant:	Zpracovatel:
Ing. Přemysl Boguaj	V. Vyskočil, P. Putna	Ing. Svatopluk Stokláška	V. Vyskočil, P. Putna

Název stavby/akce:	Rekonstrukce a doplnění závor na přejezdu v km 3,412 (P4582) trati Chlumeč nad Cidlinou – Krinčec			Označení (S-kód): S622000203
				Označení zhotovitele: 21-015-20-311
Název části:	Geodetický podklad			Označení části: N.1.5
Název objektu:	Koordinační vytyčovací výkres			Označení objektu/komplexu:
Název přílohy:				Číslo přílohy: 4
Název dílčí části přílohy:				Paré:
Kraj:	Katastrální území:	TUDU:		
Středočeský	Zabrdovice u Krinče [676306] Nové Zámky [706841] Svrčnice u Dymokur [760684] Dymokury [634247]	1412 04		
Stupeň dokumentace:	Datum zpracování:	Formáty:	Měřítko:	
DUSP+PDPS	5/2021			

S-kod:	Stufen dokumentace:	Čast:	Objekt:	Podobjekt:	Priloha:	Revize:
S 6 2 2 0 0 0 2 0 3	- P D P S	- N 1 5 X X	- X X X X X X X X X X	- X X	- 4 X X X X	- P 0 1